



Préfecture de la Savoie

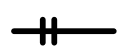





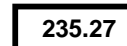
# PLAN PREVENTION DES RISQUES INONDATIONS DU BASSIN CHAMBERY

MODIFICATION N°1 - Secteur Technolac

CARTOGRAPHIE REGLEMENTAIRE

Direction Départementale des Territoires de la Savoie  
Service Sécurité Risque / Prévention des risques  
Décembre 2015  
Echelle: 1/5000

### LEGENDE:

-  Perimetre\_revision
-  ZONE1 ZONE1 NON URBANISABLE
-  ZONE2 ZONE2 NON CONSTRUCTIBLE
-  ZONE3 ZONE3 CONSTRUCTIBLE SOUS CONDITION
-  ZONE4 ZONE4 ALEAS RESIDUEL FAIBLE / CONSTRUCTION SOUS CONDITION
-  ZONE5 ZONE5 SECURITE DIGUE
-  235.27  
TN+0.50 COTE DE REFERENCE

