



















Exploitabilité

-  Périmètre et parcellaire
 - Desserte forestière**
 -  Route à grumier revêtue
 -  Route à grumier empierrée
 -  Route revêtue non accessible aux grumiers
 -  Piste en terrain naturel
 -  Sentier
 -  Projet de route
 -  Projet de piste
 -  Transformation de piste en route
 -  Projets - de places de dépôt
 - Réseau routier principal**
 -  Route départementale
 - Unités de vidange**
 -  facile par tracteur
 -  difficile par tracteur
 -  par langage
 -  par câble si amélioration de la desserte
 -  par tracteur si amélioration de la desserte
 -  inaccessible au tracteur , à étudier
 -  zone non exploitable
 -  zone non boisée
- 0 250 500 Mètres
- Agence départementale Savoie, le 02/10/2014 (SIG/AM)

