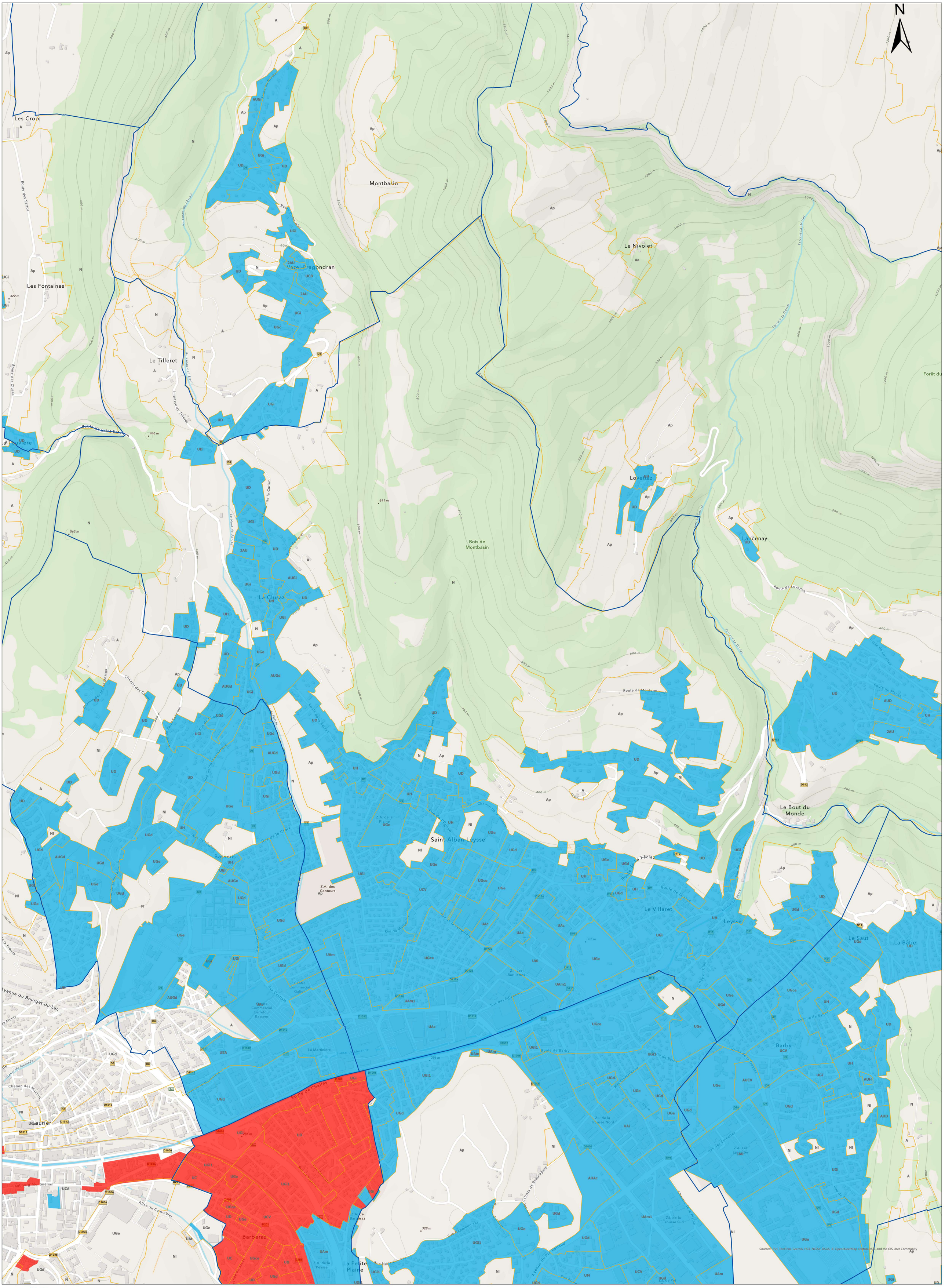

GRAND CHAMBÉRY l'agglomération

DPU de la commune de Saint-Alban-Leysse

Légende

- Périmètre de droit de préemption urbain renforcé
- Périmètre de droit de préemption urbain simple

0 200 400 Mètres

Date d'édition : 17 mai 2023 - plan n° 38_2023_TH_VC_01

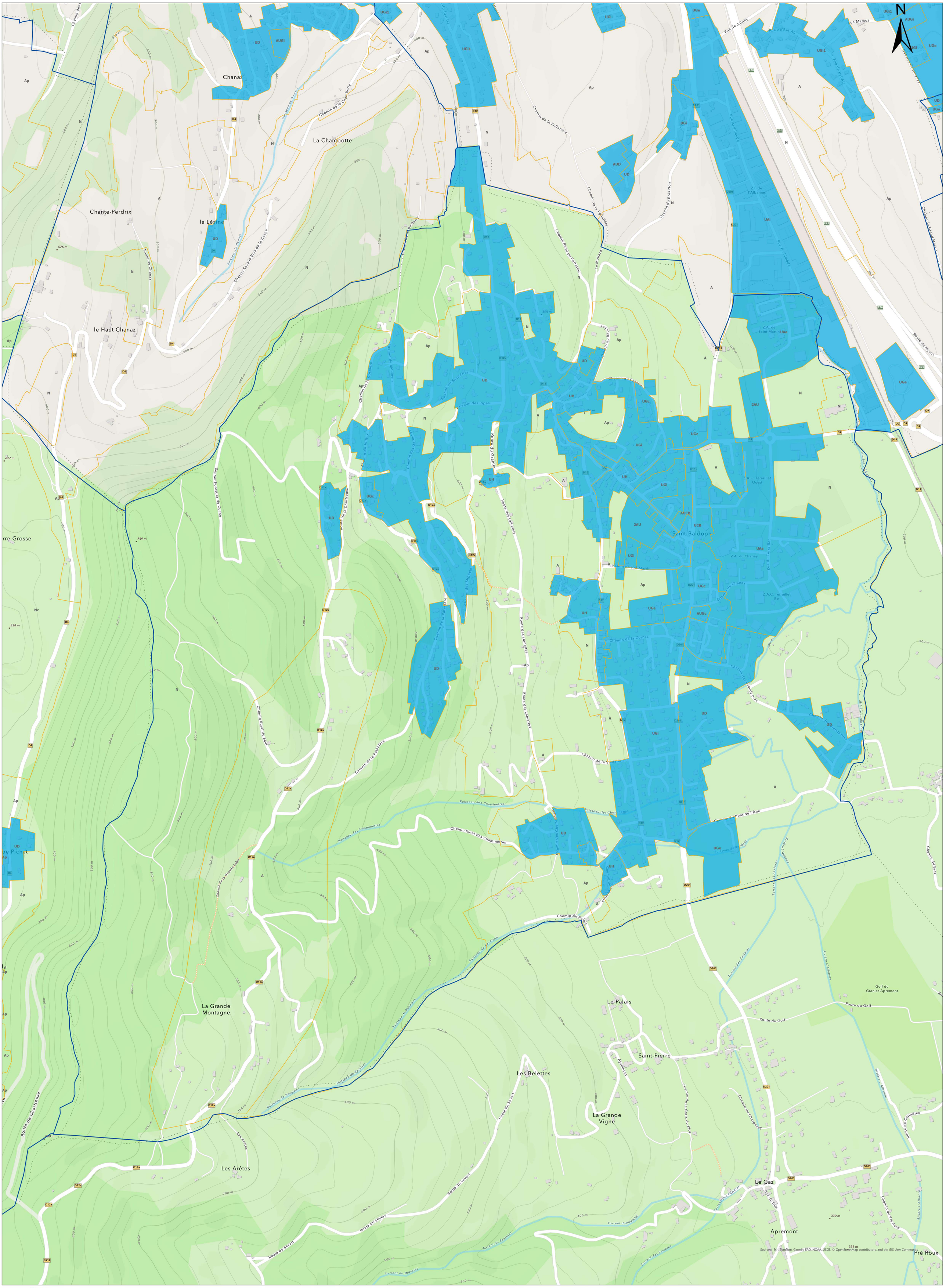

GRAND CHAMBÉRY l'agglomération

DPU de la commune de Saint-Baldoph

Légende

- Périmètre de droit de préemption urbain renforcé
- Périmètre de droit de préemption urbain simple

0 — 140 — 280 Mètres

Date d'édition : 17 mai 2023 - plan n° 38_2023_TH_VC_01

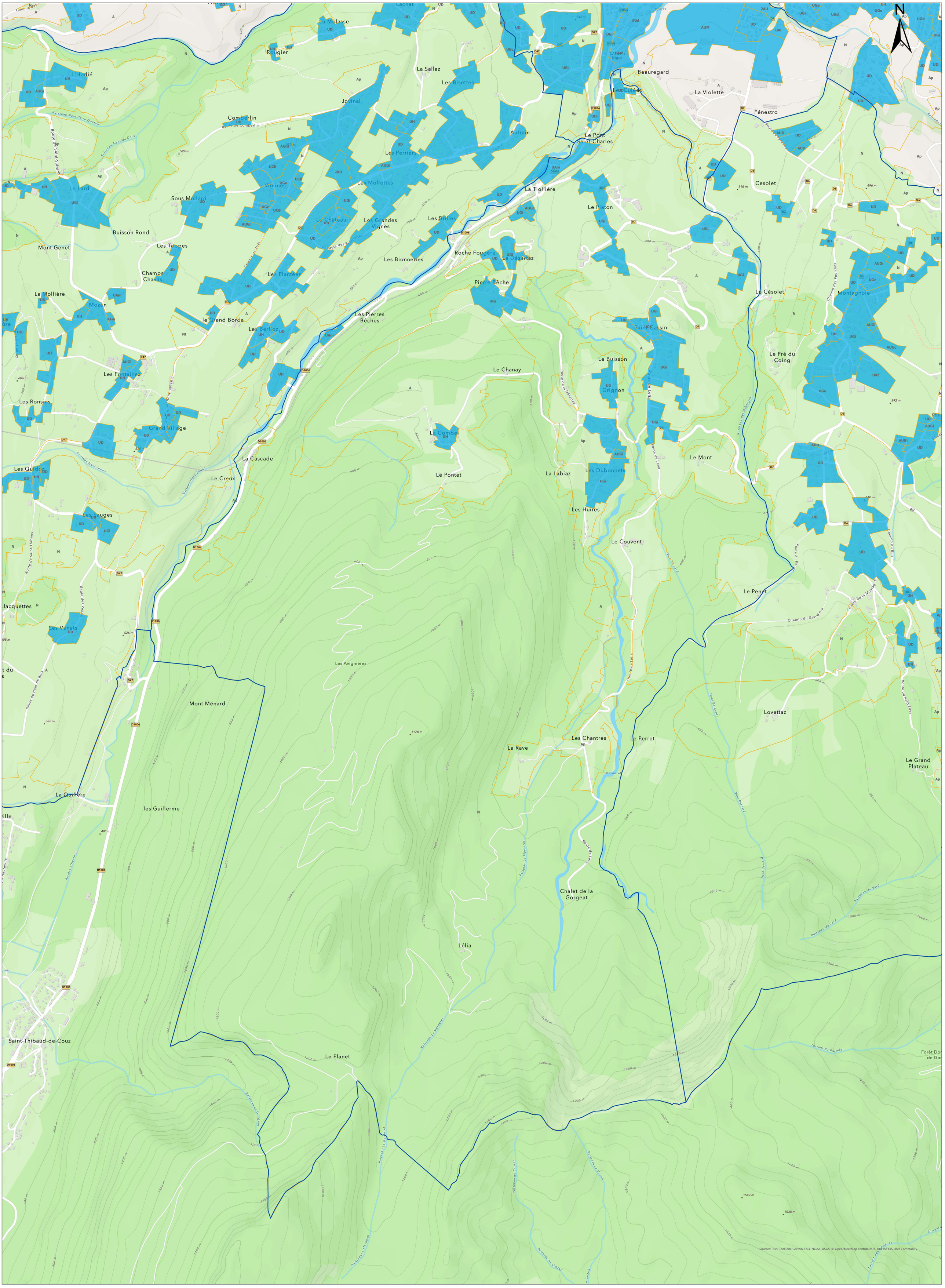

GRAND CHAMBÉRY l'agglomération

DPU de la commune de Saint-Cassin

Légende

- Périmètre de droit de préemption urbain renforcé
- Périmètre de droit de préemption urbain simple

0 240 480 Mètres

Date d'édition : 17 mai 2023 - plan n° 38_2023_TH_VC_01

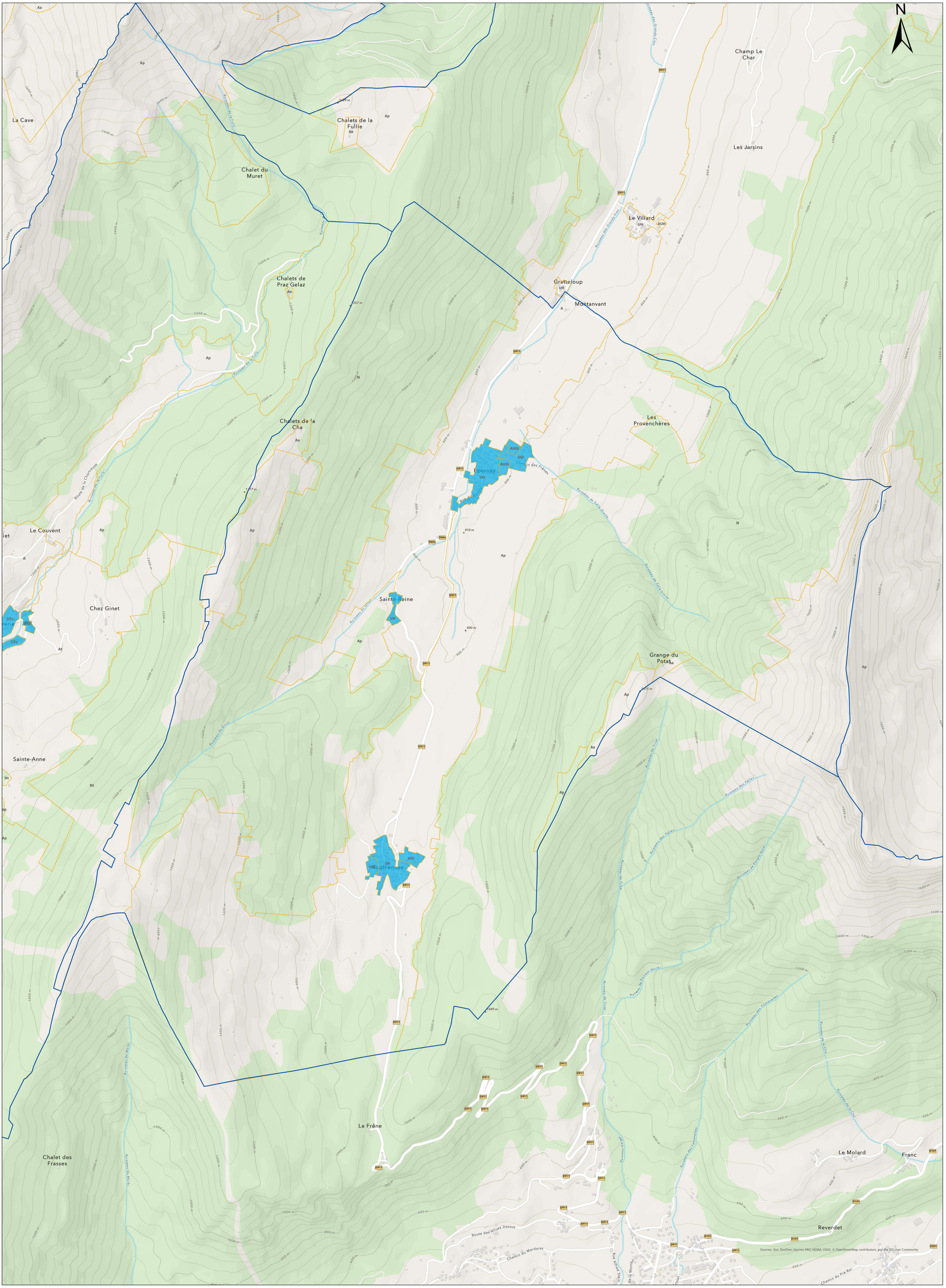

GRAND CHAMBÉRY l'agglomération

DPU de la commune de Sainte-Reine

Légende

- Périmètre de droit de préemption urbain renforcé
- Périmètre de droit de préemption urbain simple

0 250 500 Mètres

Date d'édition : 17 mai 2023 - plan n° 38_2023_TH_VC_01

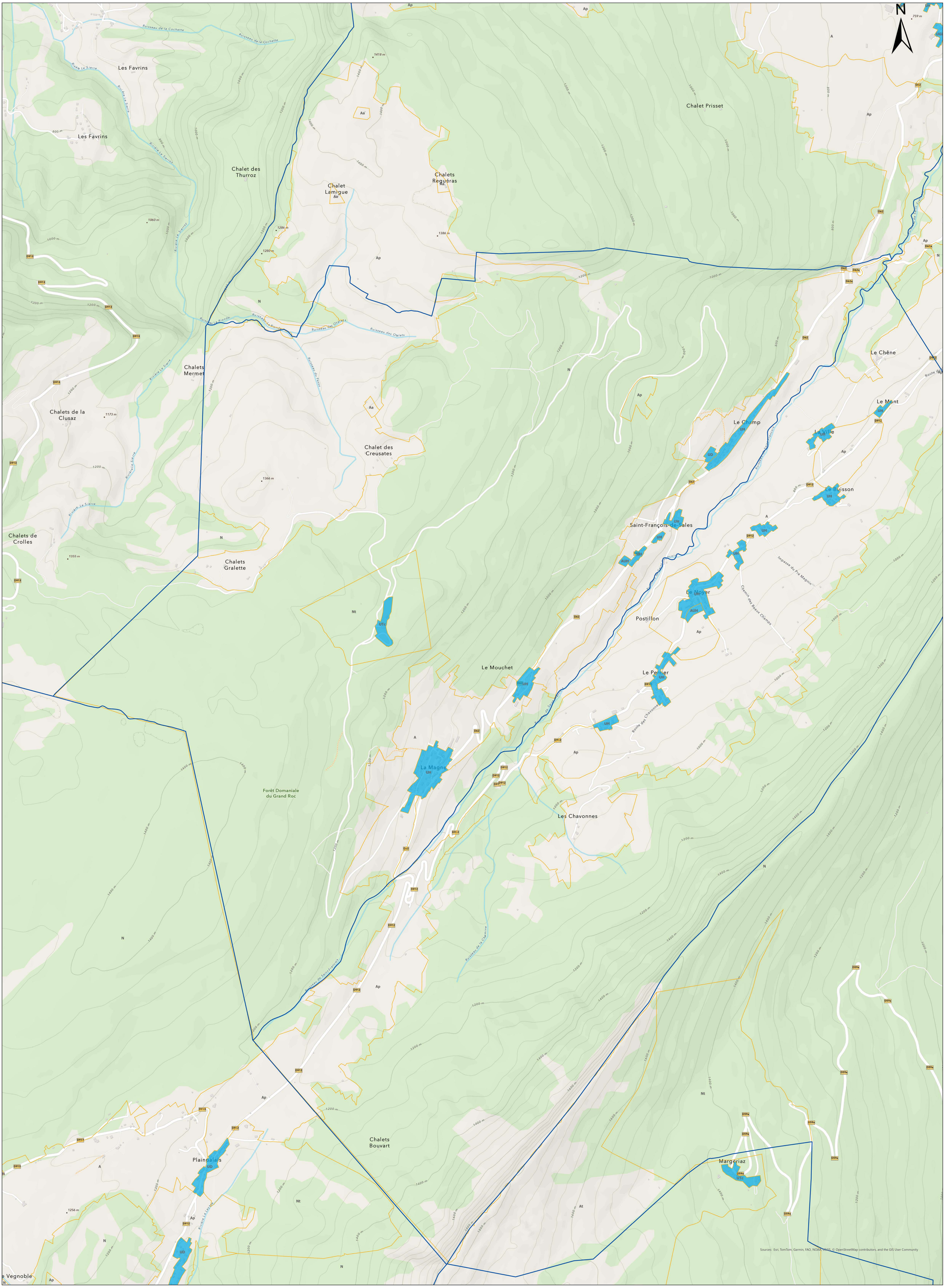

GRAND CHAMBÉRY l'agglomération

DPU de la commune de Saint-François-de-Sales

Légende

- Périmètre de droit de préemption urbain renforcé
- Périmètre de droit de préemption urbain simple

0 280 560 Mètres

Date d'édition : 17 mai 2023 - plan n° 38_2023_TH_VC_01

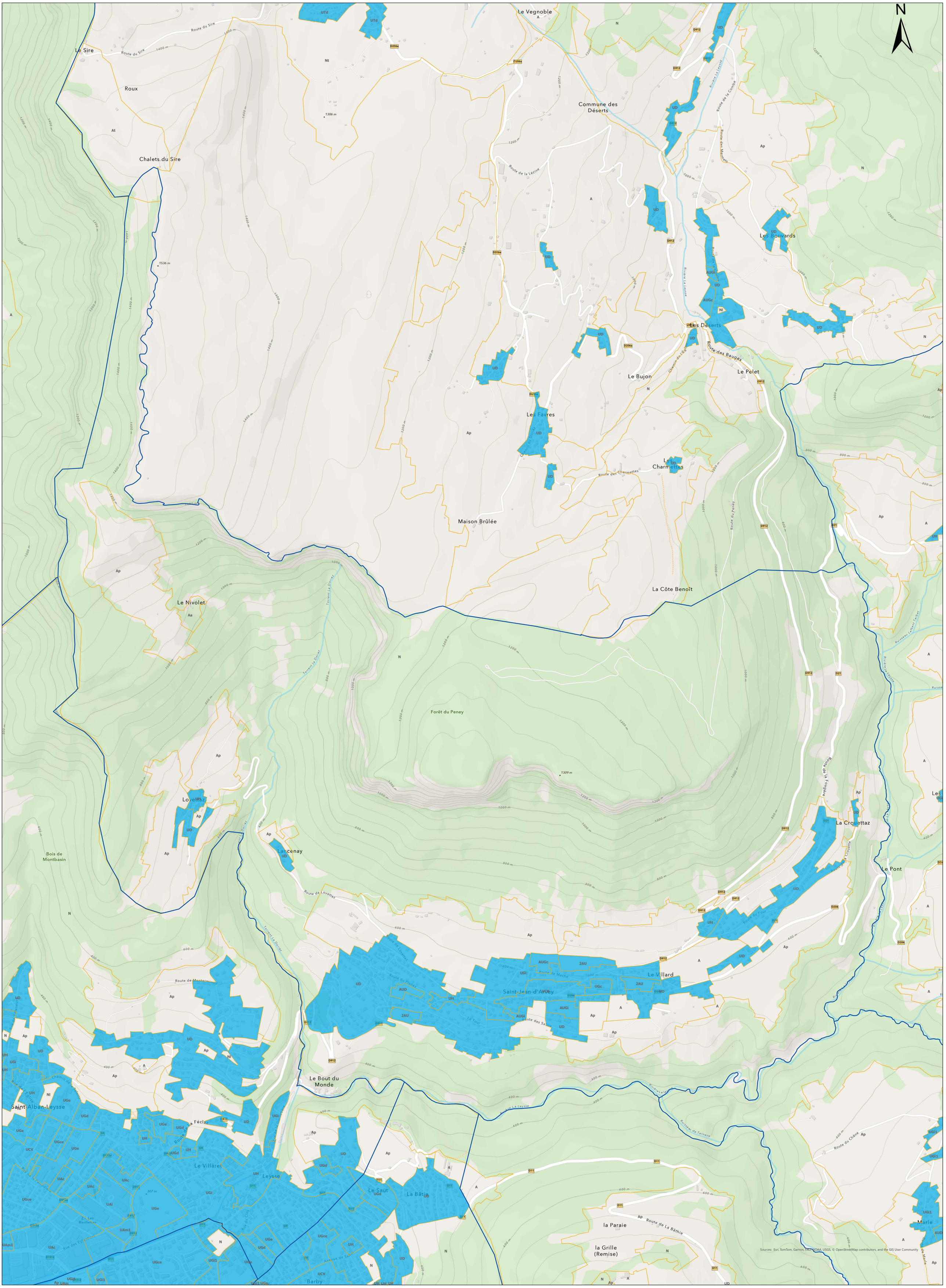

GRAND CHAMBÉRY l'agglomération

DPU de la commune de Saint-Jean-d'Arvey

Légende

- Périmètre de droit de préemption urbain renforcé
- Périmètre de droit de préemption urbain simple

0 240 480 Mètres

Date d'édition : 17 mai 2023 - plan n° 38_2023_TH_VC_01

DPU de la commune de Saint-Jeoire-Prieuré

GRAND CHAMBÉRY l'agglomération

Légende

- Périmètre de droit de préemption urbain renforcé
- Périmètre de droit de préemption urbain simple

0 175 350 Mètres

Date d'édition : 17 mai 2023 - plan n° 38_2023_TH_VC_01

Sources: Esri, TomTom, Garmin, FAO, NOAA, USGS, © OpenStreetMap contributors, and the GIS User Community

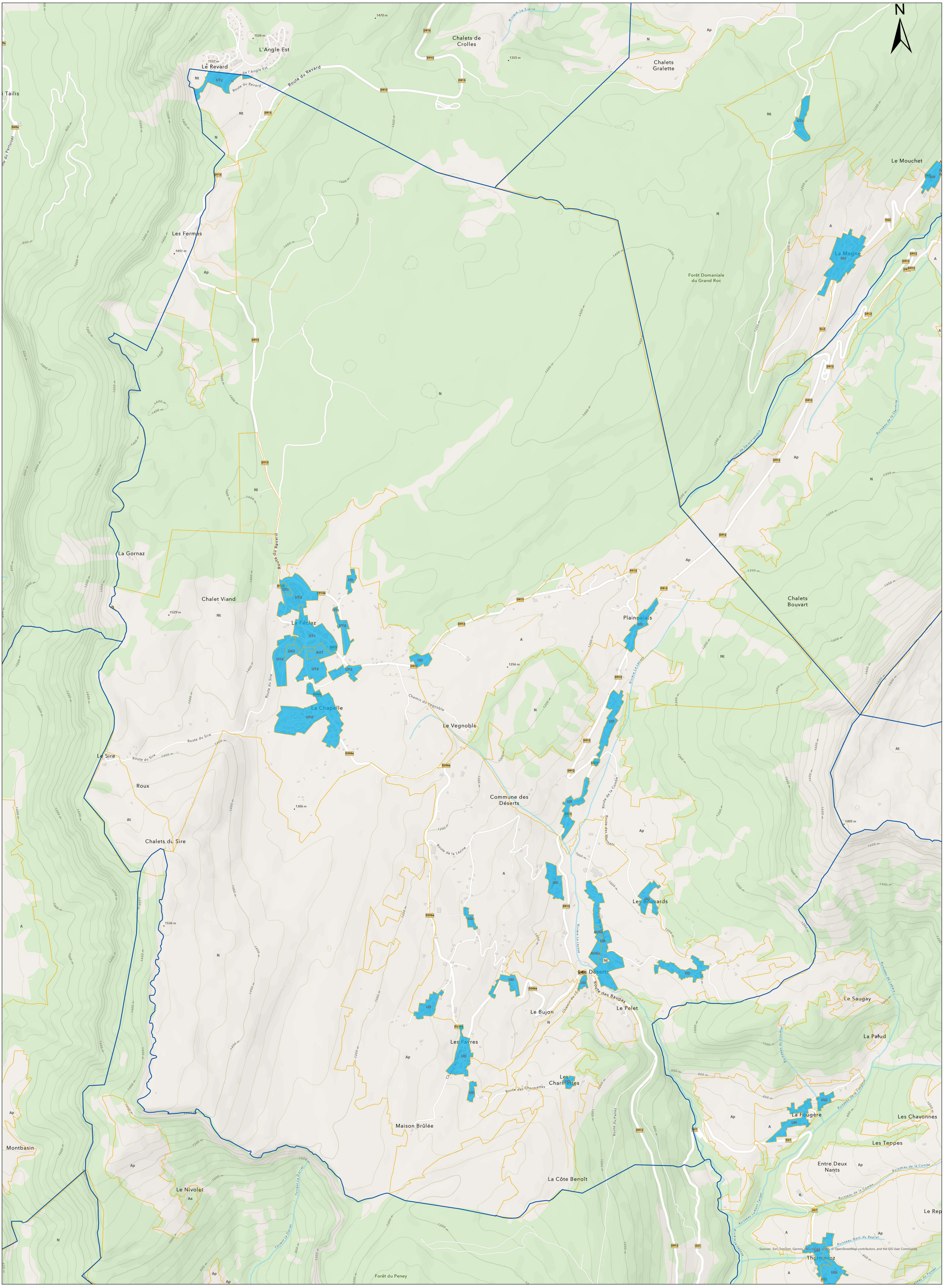

GRAND CHAMBÉRY l'agglomération

DPU de la commune de Les Déserts

Légende

- Périmètre de droit de préemption urbain renforcé
- Périmètre de droit de préemption urbain simple

0 300 600 Mètres

Date d'édition : 17 mai 2023 - plan n° 38_2023_TH_VC_01

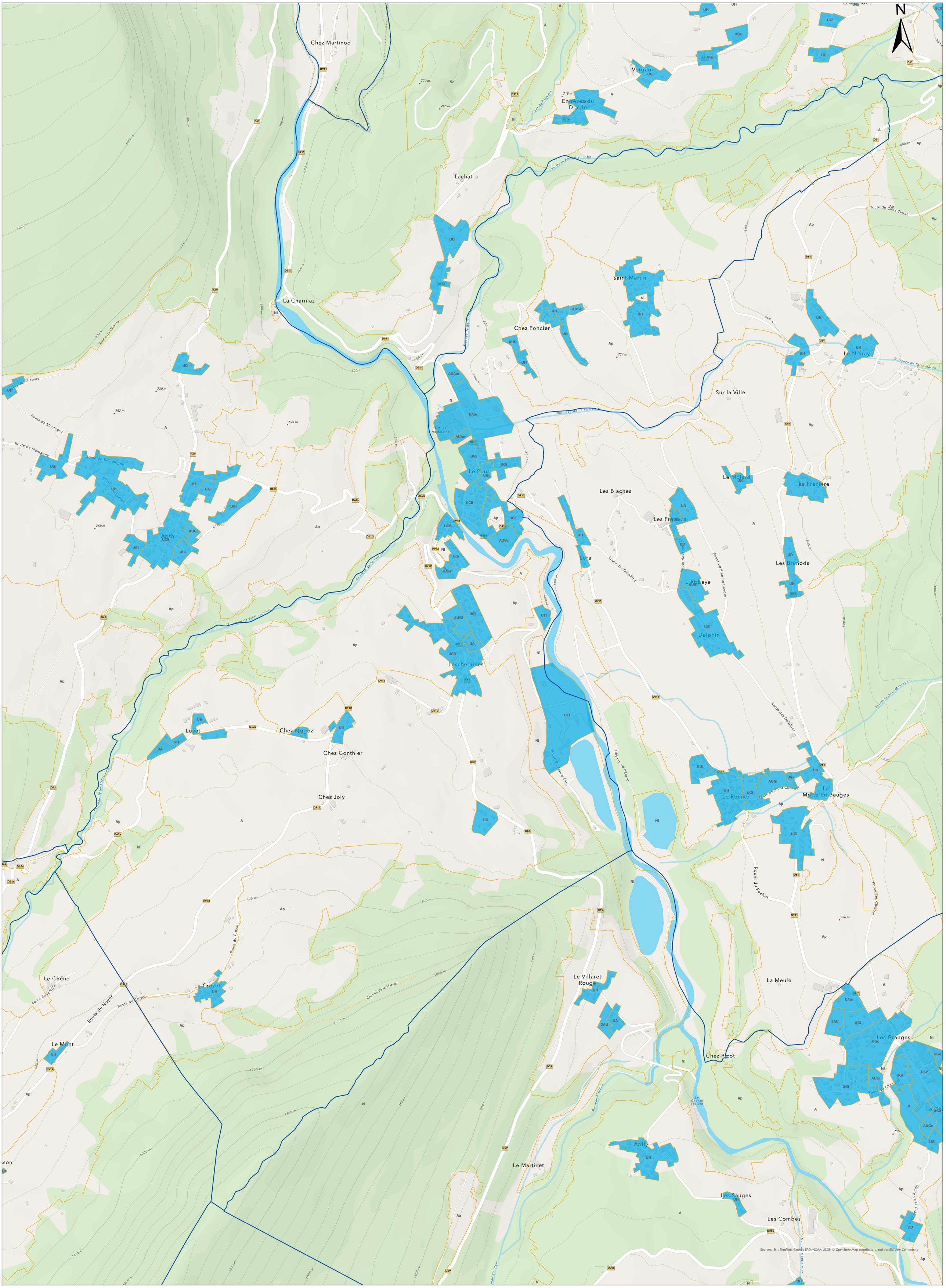

GRAND CHAMBÉRY l'agglomération

DPU de la commune de Lescheraines

Légende

- Périmètre de droit de préemption urbain renforcé
- Périmètre de droit de préemption urbain simple

0 — 210 — 420 Mètres

Date d'édition : 17 mai 2023 - plan n° 38_2023_TH_VC_01

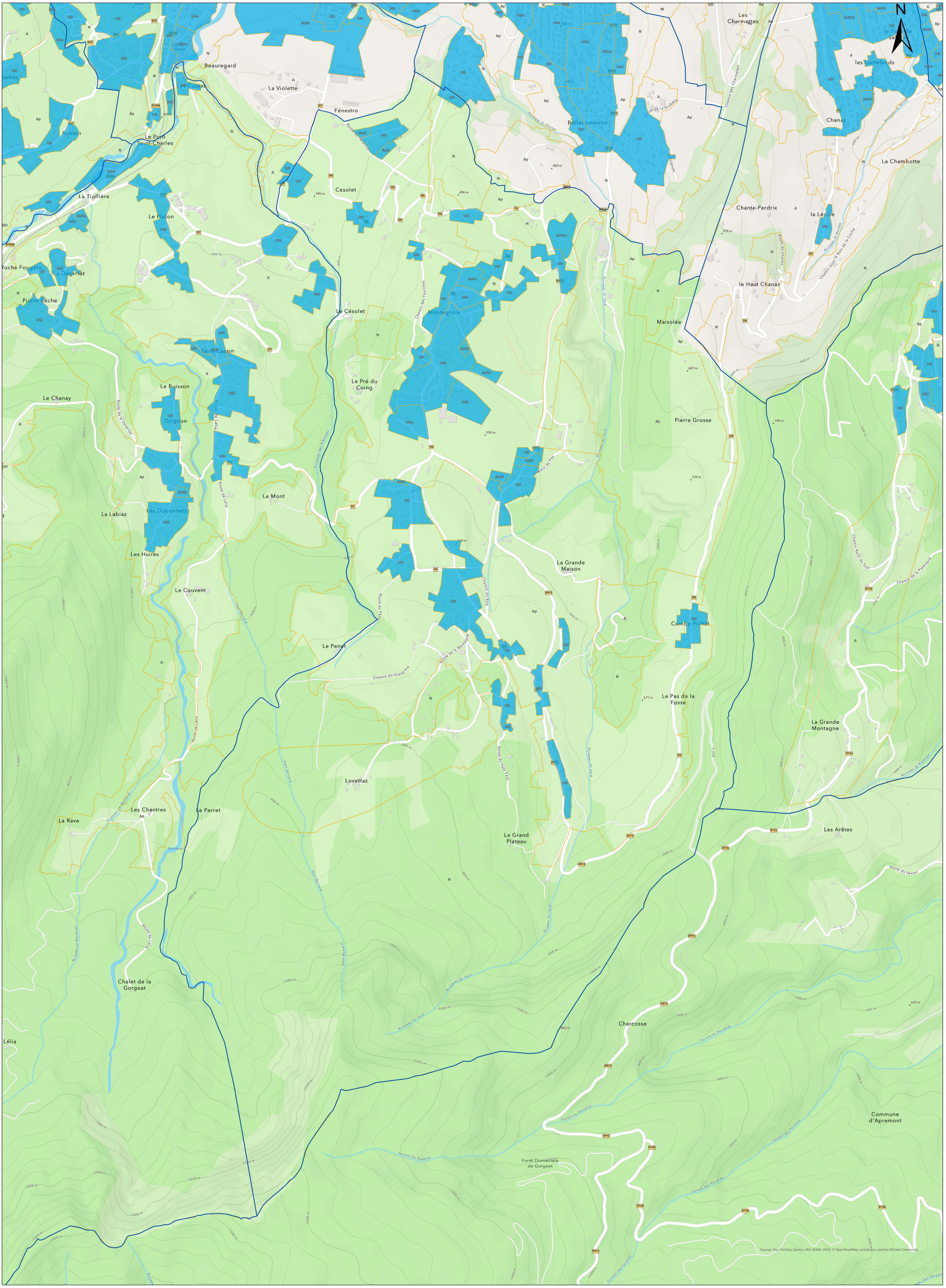

GRAND CHAMBÉRY l'agglomération

DPU de la commune de Montagnole

Légende

- Périmètre de droit de préemption urbain renforcé
- Périmètre de droit de préemption urbain simple

0 — 210 — 420 Mètres

Date d'édition : 17 mai 2023 - plan n° 38_2023_TH_VC_01

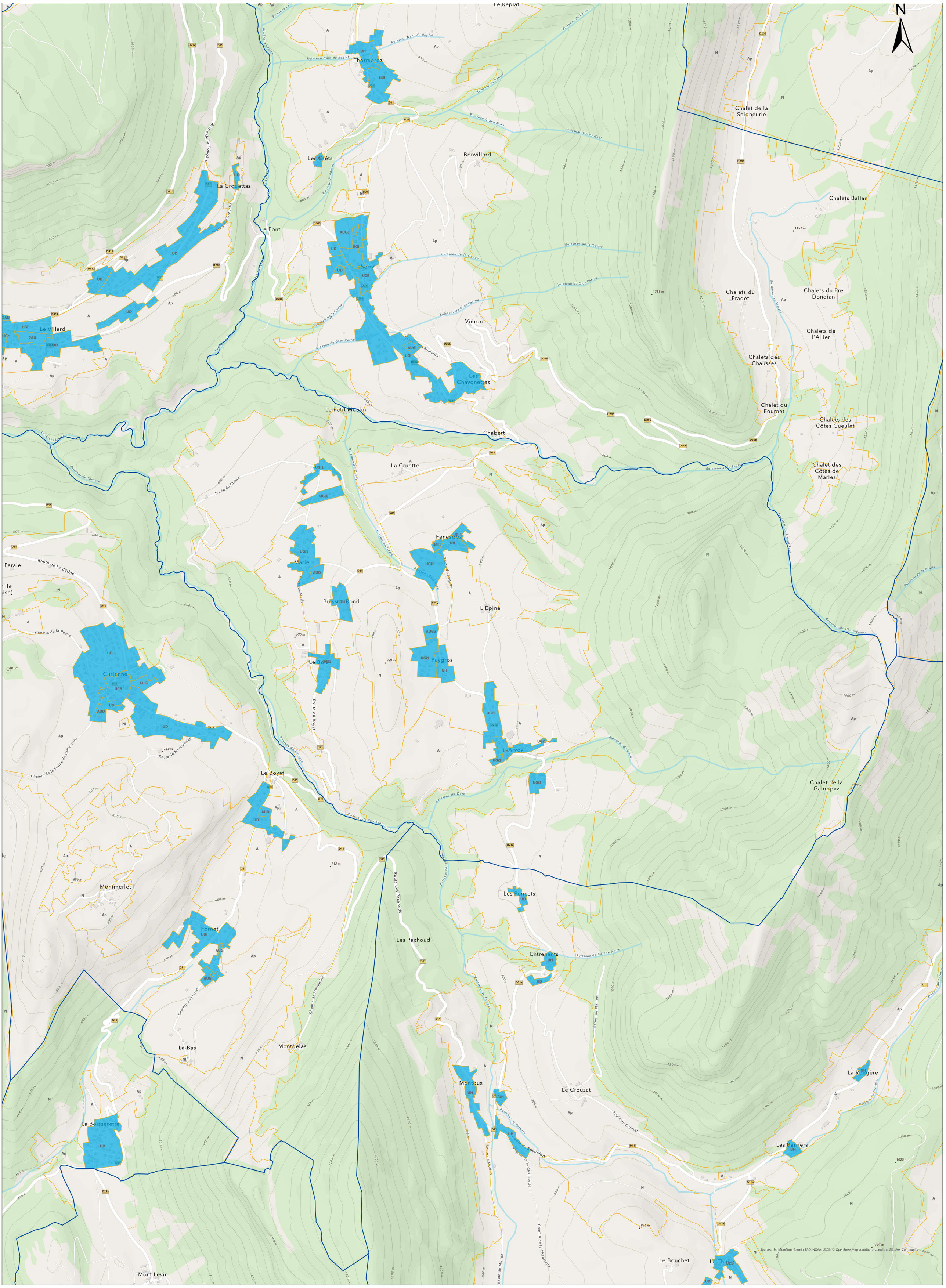

GRAND CHAMBÉRY l'agglomération

DPU de la commune de Puygros

Légende

- Périmètre de droit de préemption urbain renforcé
- Périmètre de droit de préemption urbain simple

0 250 500 Mètres

Date d'édition : 17 mai 2023 - plan n° 38_2023_TH_VC_01