



Schéma d'accueil touristique en sites naturels sensibles

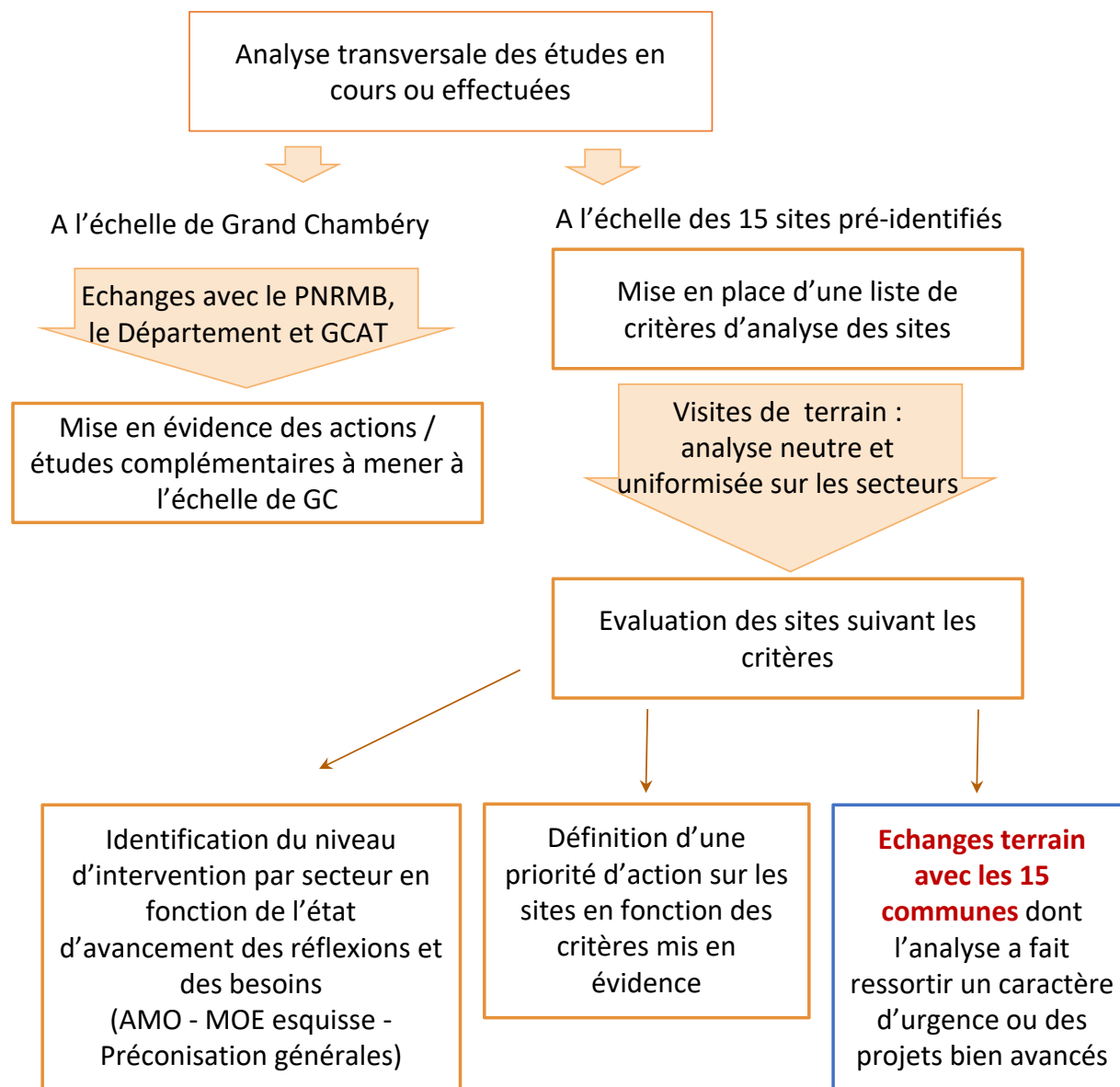
CONSEIL
COMMUNAUTAIRE
13.07.21

Contexte et des attendus

- Les sites naturels des Bauges, de Chartreuse et périurbains, ont été très sollicités suite aux restrictions sanitaires
 - De nombreux désordres - conflits d'usages ont été signalés
 - Une grande augmentation des excursionnistes (échappatoire à la ville / démocratisation des loisirs / accès à la fraîcheur)
 - Un tourisme de court et moyen séjour stable
- Définir et prioriser les actions à mener pour favoriser un bon accueil des visiteurs sur les sites touristiques de Grand Chambéry et l'organiser.
 - Les actions seront priorisées en fonction d'une cohérence d'ensemble sur l'agglomération et de la connaissance des spécificités locales des sites
 - Définir les actions pour pacifier l'accueil sur les sites et favoriser un partage de l'espace (excursionnistes, touristes, locaux, professionnels, propriétaires...)
 - Définir les critères de choix pour l'attribution du fonds de concours à définir par Grand Chambéry.

Rappel Méthode proposée

8 mars	Réunion de lancement
15 Avril	COTECH Présentation DIAGNOSTIC et des critères d'éligibilité au fond de concours GC
21 Avril	COFIL
Mai – Juin	Préconisations et Fiches Actions
17 Juin	COFIL
24 Juin	Conférence des Maires
13 Juillet	CONSEIL COMMUNAUTAIRE



Synthèse des retours des acteurs locaux

- PNR des Bauges
- Département Savoie
 - Service PDESI
 - Service Espaces Naturels Sensibles
- Collectivités/ 15 communes
- GCAT

Conforter et adapter la stratégie d'accueil des visiteurs

- Préserver les sites sensibles et agricoles d'un afflux touristique (déchets / environnement) et favoriser la protection de la faune et des sites sensibles
- Adapter la promotion à la capacité d'accueil et accompagner une absence de promotion de certains sites : absence de communication / limitation de la capacité de l'accueil
- Préserver la tranquillité des riverains (Arith / Pont du diable / La Thuile...)
- Privilégier une concertation en amont entre les parties prenantes et une vision stratégique globale avant la mise en place de solutions concrètes sur les secteurs

“Les Bauges et leurs piémonts périurbains sont le lieu de pics de fréquentation sur les sites mais pas d'une surfréquentation permanente”.

Assurer la pérennité des ouvrages / alléger la responsabilité de la collectivité et des privés

- Limiter les coûts d'entretien pour la collectivité (robustesse, conventionnement)
- Accompagner l'augmentation de la fréquentation : répartition de la responsabilité sur les secteurs (pérennité des aménagements / conventionnements) ?
- Mobilisation de l'outil de droit de préemption au titre des ENS

Soutien des projets d'aménagement en cours

- Mise en place de solutions rapides pour limiter les conflits d'usages ou une gestion compliquée à l'été 2021
- Existence d'autres leviers de financement (activités de pleine nature) - possibilités de subvention sous conditions

Sensibilisation de tous les publics

- Des conflits d'usages et de propriété ont été relevés (appropriation des sites par certains locaux en toute impunité / secteurs ayants-droit non respectés...)
- Souhait de conforter une sensibilisation In Situ par la mobilisation d'éco-volontaires/animateurs nature/ garde champêtres avec un droit de verbalisation en cas de nécessité.

Mobilité et Tourisme

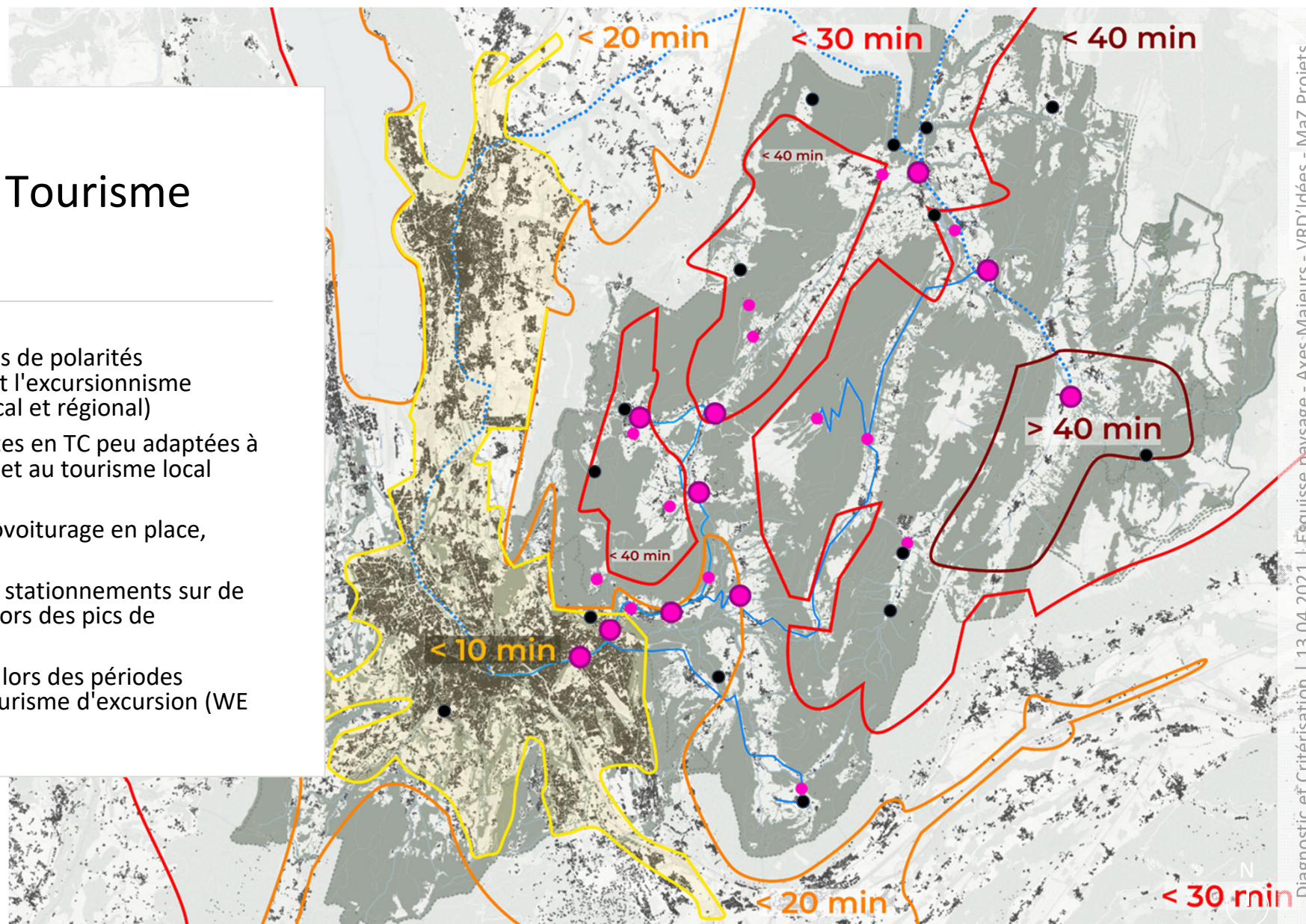
Grand Chambéry

Accessibilité :

- Des sites entourés de polarités denses favorisant l'excursionnisme (rayonnement local et régional)
- Quelques dessertes en TC peu adaptées à l'excursionnisme et au tourisme local (WE)
- Un système de covoiturage en place, mais à conforter
- Des difficultés de stationnements sur de nombreux sites (lors des pics de fréquentations)
- Des axes chargés lors des périodes d'affluence du tourisme d'excursion (WE notamment)

Légende

- Isochrones temporels depuis les polarités
- Stop de covoiturage
- Stop covoit. avec panneau lumineux
- Ligne TC régulière
- Ligne TC saisonnière
- Sites d'étude



Polarités touristiques développement éco

Grand Chambéry

- Des secteurs regroupant le tourisme de long séjour
- Quelques polarités économiques touristiques

Légende

Secteur de densité commerciale

Capacité communale de + de 1000 lits*

Capacité communale de 250 à 1000 lits*

Capacité communale de 50 à 250 lits*

Capacité communale de - de 50 lits*

Sites d'étude
*lits marchands



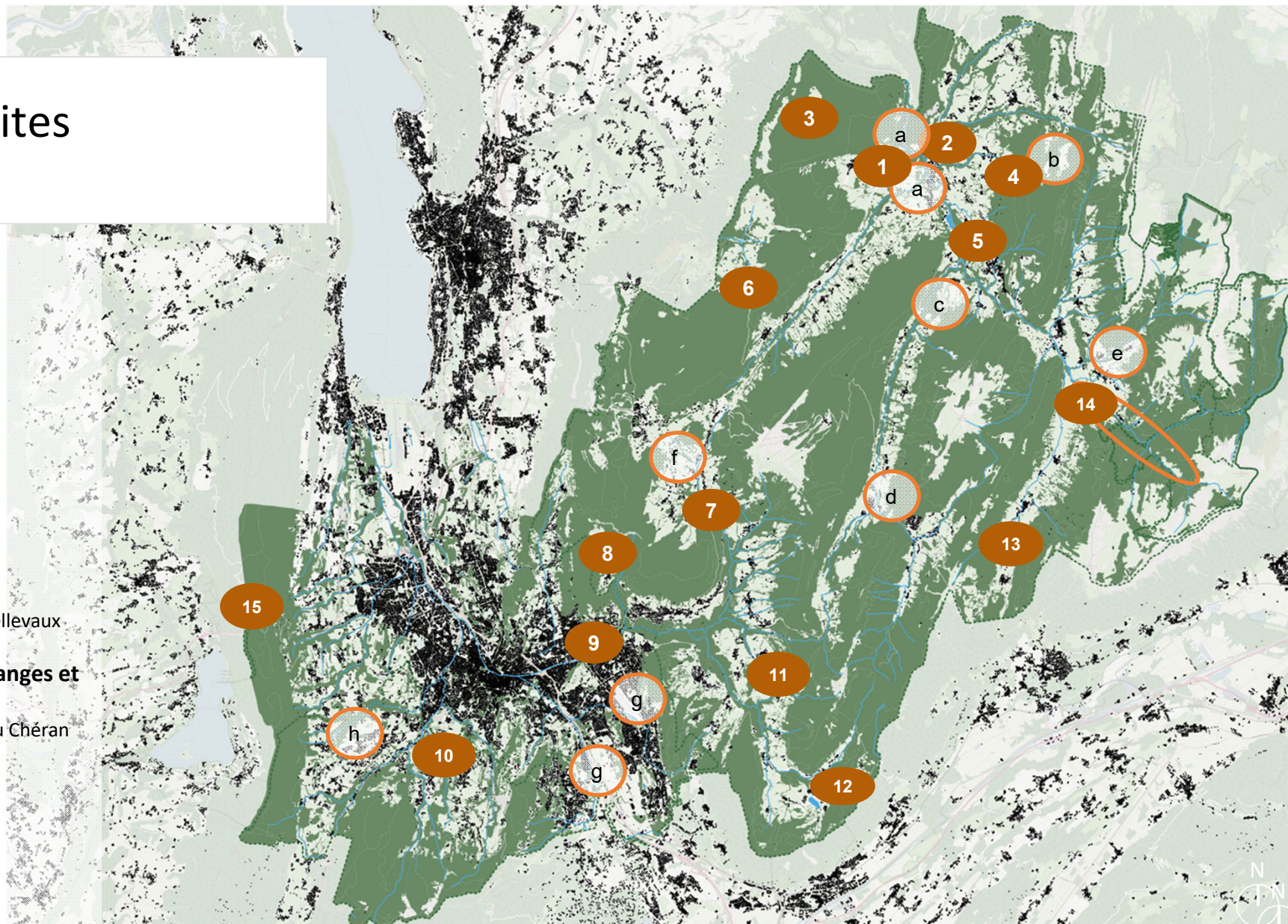
Etude des sites

Sites fléchés pour l'étude

1. Grotte de PréRouge
2. Canyon Pont du Diable
3. Lac Mariet
4. Hameaux des monts
5. îles du Chéran
6. Tourbière des Creusates
7. Les déserts - Féclaz
8. Nivolet - Sire
9. Monterminot
10. Jacob Bellecombette
11. Canyon de Ternèze
12. Lac de la Thuile
13. Routhenne Ste Reine
14. Ecole en B., Vallon de Bellevaux
15. Col de l'Epine

Sites détectés lors des échanges et recherches

- a. Ancienne carrière / gorge du Chéran
- b. Le petit reposoir
- c. La cascade de Pissieu
- d. Aillons le Mont Colombier
- e. Jarsy
- f. Chalet du loup
- g. Challes les eaux
- h. Vimines



Etude des sites - Liste des critères

Une étude uniformisée sur
l'ensemble des sites

=

Comparer les sites avec une grille de
lecture commune

- Définition d'une liste de critères et de sous-critères
- Evaluation et notation de chaque item par le groupement à partir des études fournies, des retours des communes et des visites de sites. Absence de rencontre avec les communes à ce stade.

Système de notation des critères et sous-critères



Attractivité

- . Référencement web
- . Fréquentation
- . Saisonnalité
- . Potentiel de développement

Conditions actuelles d'accueil

- . Capacité en stationnement
- . Signalétique directionnelle
- . Signalétique de sensibilisation
- . Équipements en place

Intensité d'activités pleine nature sur le site

- . Evaluation de la multiplicité des activités
- Intensité d'une activité pouvant être présentes sur le secteur conjointement

Facilité d'accès

- . Temps depuis les polarités
- Accès à vélo
- . Accès en transports commun
- Accès en voiture
- . Conditions d'accès aux points d'intérêts / activités

Retombées économiques de proximité

- . Gîtes et restaurants
- Vente à la ferme/fruitière
- . Professionnels sportifs

Sécurité

- . Sécurité d'accès
- . Accidentologie

Maturité des projets 2021*

- Inscription dans une vision sectorielle élargie
- Maturité des projets / historique / remarques Communes / cohérence
- Garantie de pérennité

Sensibilité environnementale

- . Environnement
- . Impact sur les milieux

Conflits d'usage

- . Conflits inter-APN
- Impacts sur les milieux agricoles & forestiers
- . Impacts sur les propriétés privées
- . Activités présentes non souhaitées

Contexte géographique

- . Caractéristiques géographiques

Fonds de concours

Définition d'une notation par site
(somme pondérée des notes par
critère)

+

Nuance apportée sur 2021 pour
prioriser les sites dont la maturité des
réflexions est avancée

=

Priorité pour bénéficier du fonds de
concours

Critère	pondération (importance du critère)
Sécurité	Forte (3)
Conflits d'usage	Forte (3)
Sensibilité environnementale	Forte (3)
Retombées économique de proximité	Moyenne (2)
Attractivité	Moyenne (2)
Facilité d'accès	Moyenne (2)
Condition actuelle d'accueil	Faible (1)
Contexte géographique	Faible (1)
Intensité des activités pleine nature sur le site	Faible (1)
Critère complémentaire pour l'application du fond de concours sur 2021	
Maturité des projets en cours (2021)	Forte (3)

Synthèse

Etude des sites

Stratégie & communication

Pas de sur-fréquentation permanente MAIS des sites présentant des pics de fréquentation importants et déstabilisant les infrastructures en place

- Une stratégie pour le tourisme d'excursion à construire
- Une caractérisation des sites : sites à promouvoir / sites à "freiner"

Accueil physique & actions sur le terrain

- Imaginer et organiser le report en cas de préservation des certains secteurs /dispersion
- Favoriser une stratégie d'accès multiples aux sites
- Favoriser une concertation élargie avec toutes les parties prenantes en amont des aménagements
- Favoriser des aménagements réversibles adaptés aux pics (contexte, temporalité, flexibilité)

Synthèse

A l'échelle de Grand Chambéry

Enjeux

Polarités touristiques et développement économique

Définir / Consolider la stratégie spécifique aux excursions touristiques au sein de Grand Chambéry

Enjeux sur cette thématique :

- Equilibre entre les : excursionnistes / courts séjours / longs séjours ?
- Quels espaces plein air d'hyper proximité proposer aux citadins, quelle stratégie associée ? (îlots de fraîcheurs / espace loisir pour tous de plein air urbain et périurbains)

Attractivité et communication

Simplifier et harmoniser les messages de sensibilisation délivrés par les différents acteurs et médias.

Enjeux :

- Mise en avant de certains sites ? Certaines activités ?
- Équilibre entre promotion des sites et gestion agricole et forestière / préservation environnementale
- Favoriser une cohérence entre les stratégies à grande échelle (régionale / départementale et de l'agglomération) et à l'échelle locale (communes)

Outil :

- Déterminer les parcours utilisateurs pour assurer la cohérence et la diffusion de l'information
- Qualifier l'impact environnemental sur les sites dont la sensibilité est élevée, afin d'adapter les projets, ou assurer un suivi suite à la mise en place de nouveaux aménagements

Mobilité

Enjeux :

- Dimensionner des infrastructures cohérentes et adaptées
- Travailler le report modal sur le moyen/ long terme

Outils :

- Etude mobilité et tourisme /Atelier d'intelligence collective avec les acteurs locaux afin d'imaginer des pistes pour accompagner et renforcer le report modal dans les Bauges/Chartreuse
- Comptages en périodes de pointe : permet d'affiner les besoins en fonction des secteurs et des usages

Classement des sites

Les sites Classement pondéré 2021

Analyse multicritères,
Notation pondérée des sites

Site	Note pondérée
Canyon du Pont du Diable	56,7
Lac de la Thuile	56,0
Ecole, Vallon de Bellevaux	55,9
Îles du Chéran Cascade de Pissieu	55,7
Canyon de Ternèze	53,1
Ste Reine, Routhenne	49,4
St François de Sales, tourbière des Creusates	48,1
Arith, Lac Mariet	45,2
Grotte de Prér rouge	44,4
Le Sire & La croix du Nivolet	44,4
Hameaux des Monts / le Reposoir	44,2
Féclaz, Les Déserts	40,8
Cascades de Jacob-Bellecombette	28,9
Col de l'épine, La Motte-Servolex	27,6

Commune - Nom du Site

Résultat de l'analyse multicritères

Attractivité	2
Facilité d'accès	2,5
Sensibilité environnementale et sanitaire	3,5
Conditions actuelles d'accueil	3
Retombées économiques de proximité	2
Conflits d'usage	3
Intensité d'activités pleine nature sur le site	5
Sécurité	4
Contexte géographique	1
Maturité des projets 2021*	2

Intervention Projetée par
l'équipe en phase 3

Choix entre
AMO accompagnement
MOE Esquisse
Préconisation

Arbitrages

- Arbitrages suggérés

Note
du site

Priorité

Thématiques d'études identifiées

- Franchissement des Enclos
- Protection des espaces naturels sensibles / secteurs de protection de la faune
- Accueil en forêt
- Gestion des flux véhicules (stationnement / report)
- Redistribution des populations
- Gestion des pics par la mise en place de solutions temporaires
- Gestion sur le long terme (convention de gestion des sites/ acteurs concernés et rôles de chacun...)
- Servitudes de passage et traversées de propriété
- Conventions avec les professionnels
- Sécurité des personnes
- Harmonisation et simplification de la signalétique sur site
- Gestion des activités en places
- Equipement de propreté (WC / poubelles / vestiaires)