







Plan Local d'Urbanisme

REGLEMENT DOCUMENTS GRAPHIQUES PLAN DE DETAIL ZONE UAC1

-  Limite zone UAc1
-  Limite d'îlots
-  Limite de secteurs avec indication de la hauteur maximum autorisée
-  Alignement imposé
-  Itinéraire 2 roues tracé de principe
-  Protection des berges : marge de recul de 10 m par rapport au sommet des berges

Modification n°6 : 01 JUIN 2015
Modification simplifiée n°2 : 15 JUIN 2017

Echelle : 1/1000

Fait le : 23/01/2006

PLU-2.5.2

