

**Ministère de l'Équipement , des Transports  
et du Logement**

**PLAN DE PREVENTION DES RISQUES INONDATIONS  
DU BASSIN CHAMBERIEN  
(P.P.R.I. approuvé après enquête)**

**DOSSIER B :**

**DOCUMENTS NECESSAIRES A  
LA COMPREHENSION DU DOSSIER**

---

**III B - Plan schématique du secteur**



Direction Départementale de l'Équipement de la Savoie

Service de l'Habitat et de l'Environnement / TE

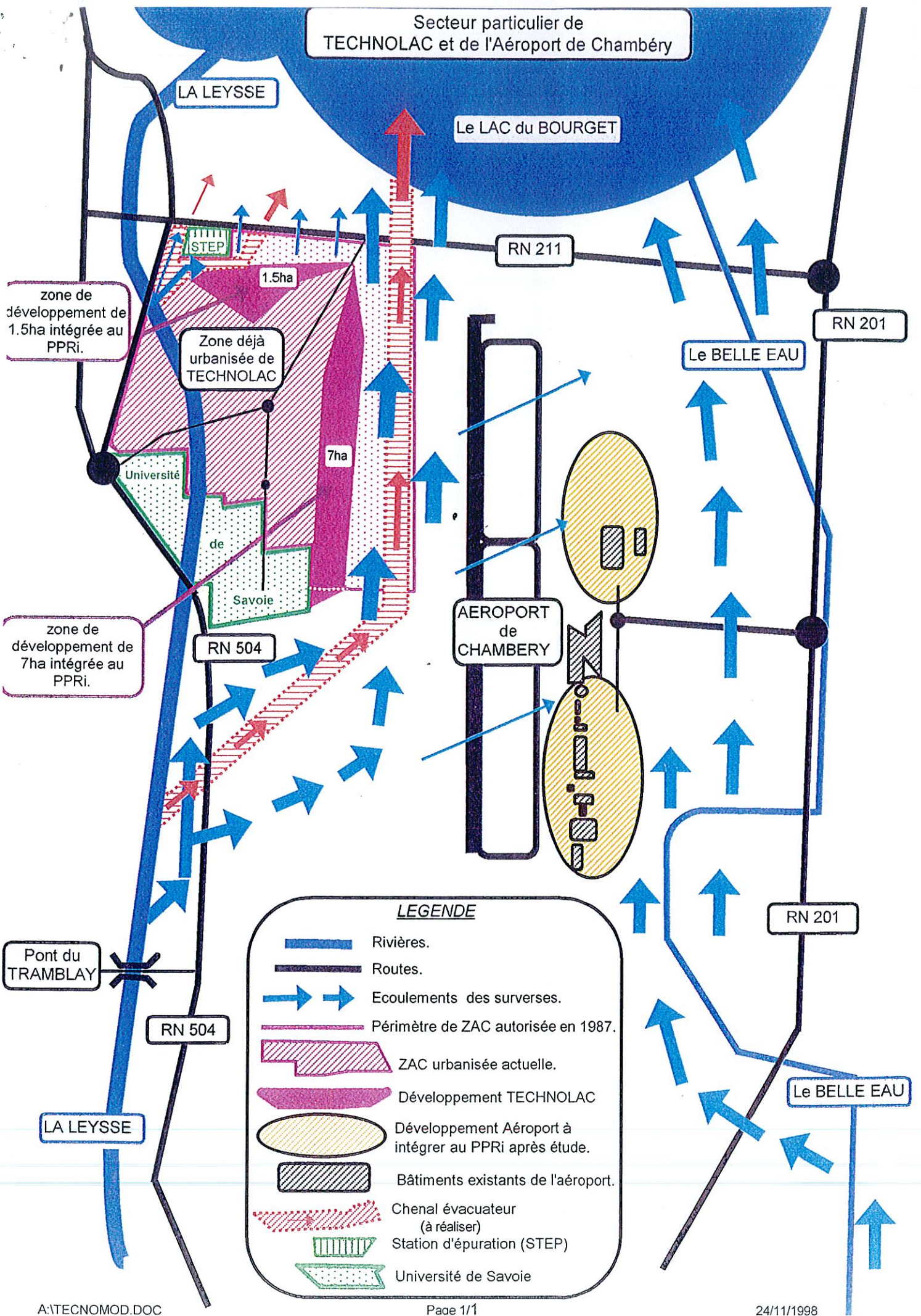
1, rue des Cévennes - 73011 CHAMBERY- B.P. 1106

Tél:04.79.71.73.73.

Fax:04.79.71.72.20

Edition : Juin 1999





Secteur particulier de  
TECHNOLAC et de l'Aéroport de Chambéry

LA LEYSSE

Le LAC du BOURGET

RN 211

RN 201

Le BELLE EAU

AEROPORT  
de  
CHAMBERY

RN 504

Université  
de  
Savoie

zone de  
développement de  
1.5ha intégrée au  
PPRi.

Zone déjà  
urbanisée de  
TECHNOLAC

1.5ha

7ha

zone de  
développement de  
7ha intégrée au  
PPRi.

RN 201












Le BELLE EAU

PONT du  
TRAMBLAY

RN 504

LA LEYSSE

LEGENDE

-  Rivières.
-  Routes.
-  Ecoulements des surverses.
-  Périmètre de ZAC autorisée en 1987.
-  ZAC urbanisée actuelle.
-  Développement TECHNOLAC
-  Développement Aéroport à intégrer au PPRi après étude.
-  Bâtiments existants de l'aéroport.
-  Canal évacuateur (à réaliser)
-  Station d'épuration (STEP)
-  Université de Savoie